
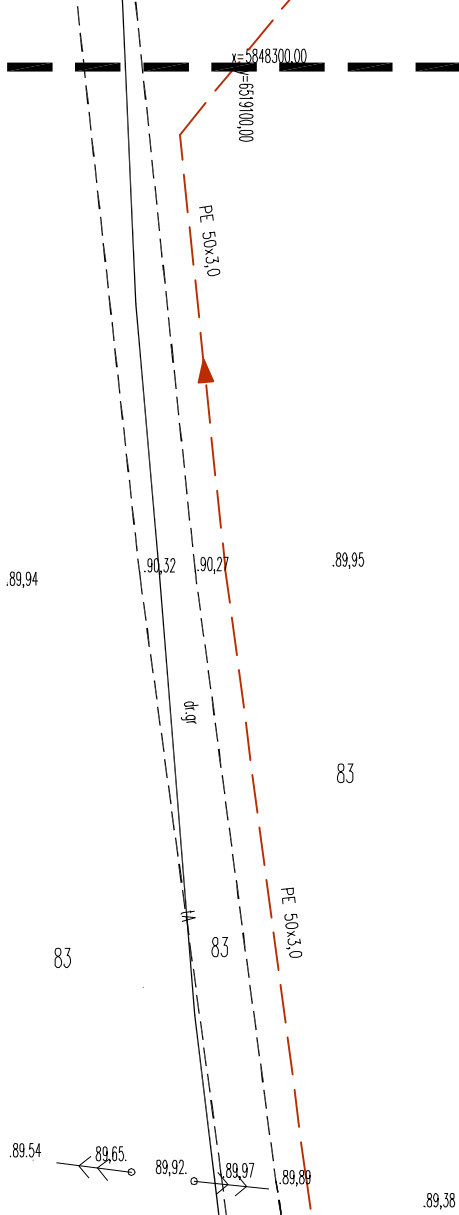
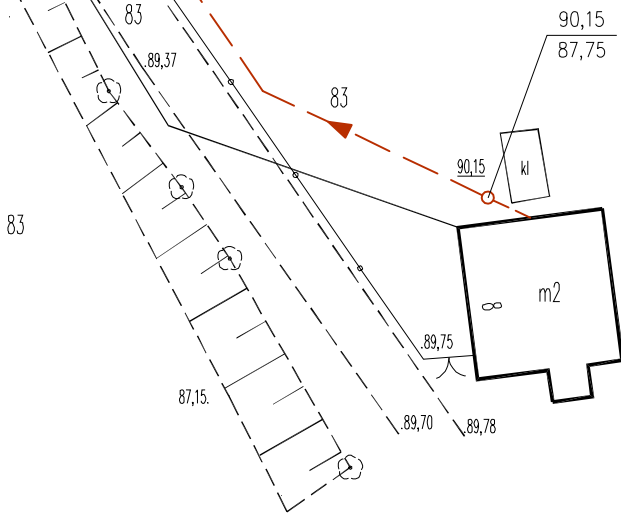
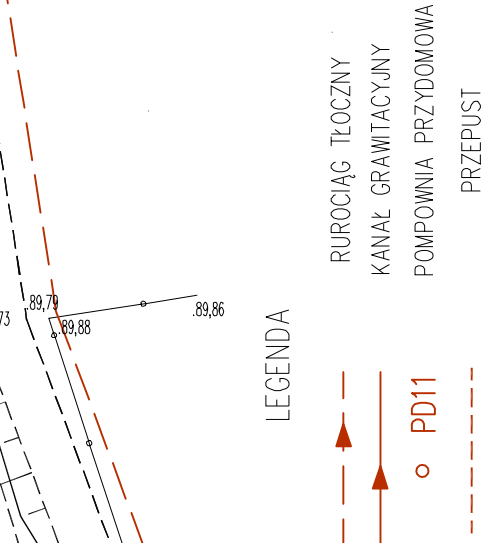


ŁĄCZY ARKUSZ NR 3



x=5848150,00
y=007016159,4



ARKUSZ NR 5

ARKUSZ NR 4

ARKUSZ NR 2

ARKUSZ NR 3

ARKUSZ NR 6

ARKUSZ NR 1

m2

g

83

g2

g

g

MAPA SYTUACYJNO-WYSOKOŚCIOWA DO CELÓW PROJEKTOWYCH SKALA 1 : 500

Wojew. : kujawsko-pomorskie
Powiat : inowrocławski
Gmina : Inowrocław
Obręb : Miechowice

Ks. rob. : 01/10/2015
ID : 6640.235.2015
Mapa 5-5-XXV-a-1 ; a-3

Układ współrzędnych "2000"
Poziom odniesienia : "Amsterdam"

MAPA WYKONANA BEZ USTALENIA OBCIĄŻEŃ GRUNTOWYCH.

Nie wyklucza się istnienia w terenie danych nie wskazanych w niniejszej mapie urządzeń podziemnych, które nie były objęte do inwentaryzacji lub o których brak jest informacji w instytucjach branżowych.

ZAKŁAD USŁUG TECHNICZNYCH "ZEN" TORUŃ
ul. Barłucha 7, 87-100 Toruń, tel. 607086176

Właściciel działki: Właściciel wg załączonego wykazu

Inwestor

Urząd Gminy Inowrocław

Obiekt

SEĆ I PRZYŁĄCZA KANALIZACYJNE

Branża:

Sanitarna

Adres:

Miechowice - Inowrocław

Temat:

PLAN SYTUACYJNY - ARKUSZ NR 6

Skala:

Projektował:

Zenon Barski

1:500

Sprawdził:

inż. Zbigniew Lewandowski

Nr rys.:

Data:

Toruń 15.12.2015

6